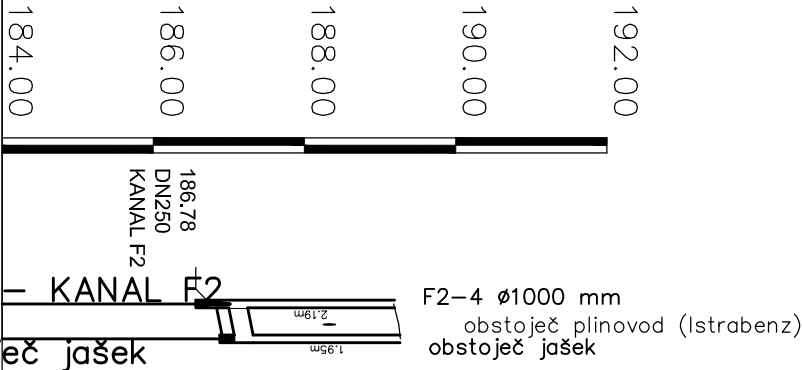


KANAL F4
M 1:1000/100
M1.K4








IME	F2-4			obstoječ jašek
STACIONAŽA	0.00	4.59		
KOTA TERENA	189.18	189.25	189.27	
KOTA IZTOKA, VTOKA	186.78	186.99	187.32	
GLOBALNA IZKOPA	2.55	2.35	2.11	
PADEC – v promilih	20.0			
DOLŽINA	4.59			
CEV PROFIL DOLŽINA	GRP PN1 SN10000 DN250			

L=4.59 m

Opmbe:

- kote križanj komunalne infrastrukture je potrebno preveriti na terenu!
- kote pokrovov revizijskih jaškov je potrebno preveriti na terenu!

		gradbeno projektiranje in inženiring, d.o.o. Ljubljanska c. 26, 8000 Novo mesto tel.: 07/33 77 630, fax: 07/33 77 631			
Investitor/naročnik:	MESTNA OBČINA NOVO MESTO, Seidlova cesta 1, 8000 Novo mesto				
Objekt:	REKONSTRUKCIJA CESTE JP 799061, PEŠ POUVRŠIN, CESTNE RAZSVETLJAVE IN KOMUNALNE OPREME OD KRIŽIŠČA S ŠEGOVO ULICO, MIMO GOSTILNE JAKŠE IN DO KONCA SLEPE ULICE DRSKA (ŽELEZNIŠKE POSTAJE)				
Lokacija:	Novo mesto (Drska)				
	Ime in priimek:	Ident. številka:	Podpis:		
Vodja projekta:	mag. Mojca Radakovič, univ.dipl.inž.grad.	IZS G-1134			
Odg. projektant:	Robert Radakovič, univ.dipl.inž.grad.	IZS G-0445			
Sodelavec:	Iztok Skrabl, grad.teh.	-			
Naslov risbe:	VZDOLŽNI PREREZ KANALA F4				
Prostor za evidentiranje sprememb:					
Vrsta načrta:	3/2 - Načrt gradbenih konstrukcij - kanalizacija				
Št. projekta:	Št. načrta:	Datum:	Faza:	Merilo:	Št. lista:
P-2017/47	K-2017/47	marec 2018	PZI	M 1:1000/100	G.3.6